

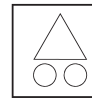
Señalización recorridos BTT:



Dirección de ruta



Dirección incorrecta



Tramo de enlace



Tramo con peligro



Tramo compartido

3 VALLE DE RIOMANCE

UN PASEO CON BUENAS VISTAS

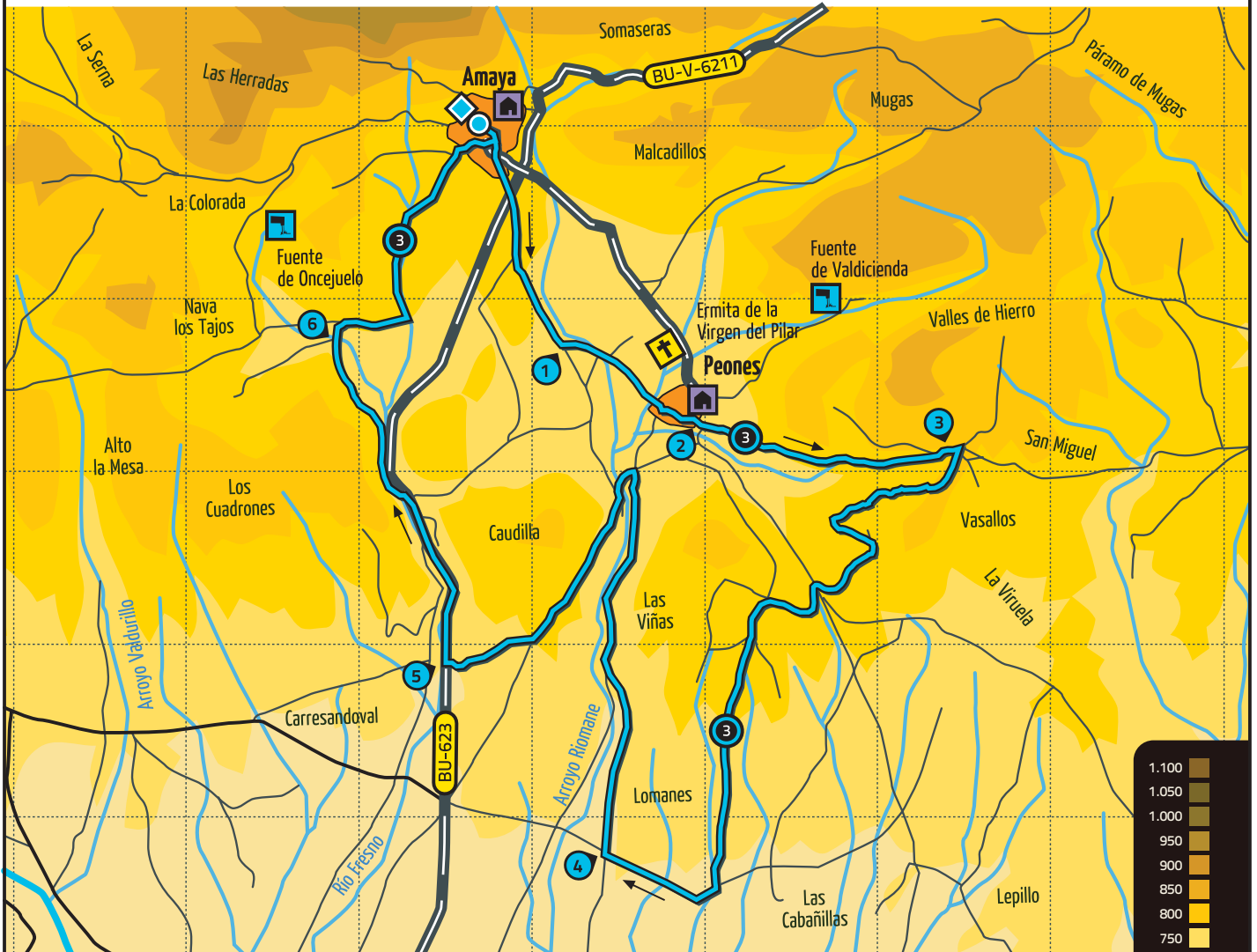
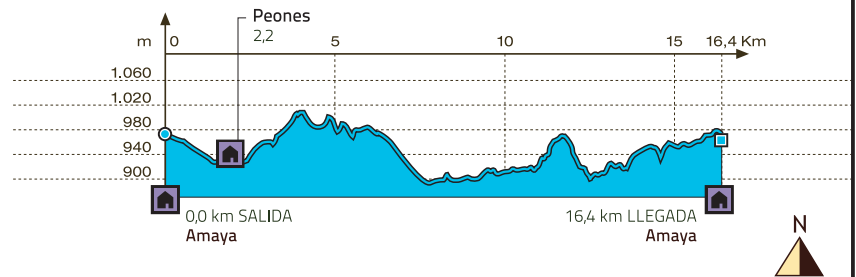
Datos básicos ruta:

Distancia: 16,4 km

Tiempo estimado: 2 horas 05 minutos

Desnivel acumulado: 330 metros

Dificultad: AZUL



centro BTT cuatro villas de amaya

www.cuatrovillas.com

Direcciones de los Puntos de Acogida:

Amaya
C/Conde Vallellano

Castrojeriz
Plaza Mayor s./n.

Melgar de Fernamental
Oficina de Turismo y Museo Etnográfico Municipal

Sasamón
C/ Humilladero s./n.

Villadiego
Camping de Villadiego