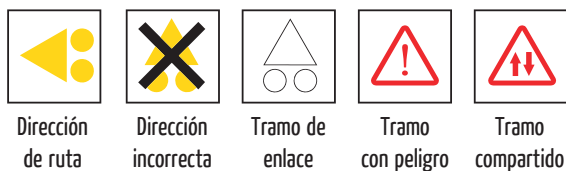


Señalización recorridos BTT:



Dirección de ruta

Dirección incorrecta

Tramo de enlace

Tramo con peligro

Tramo compartido

2 PEONES DE AMAYA

UN PASEO CON BUENAS VISTAS

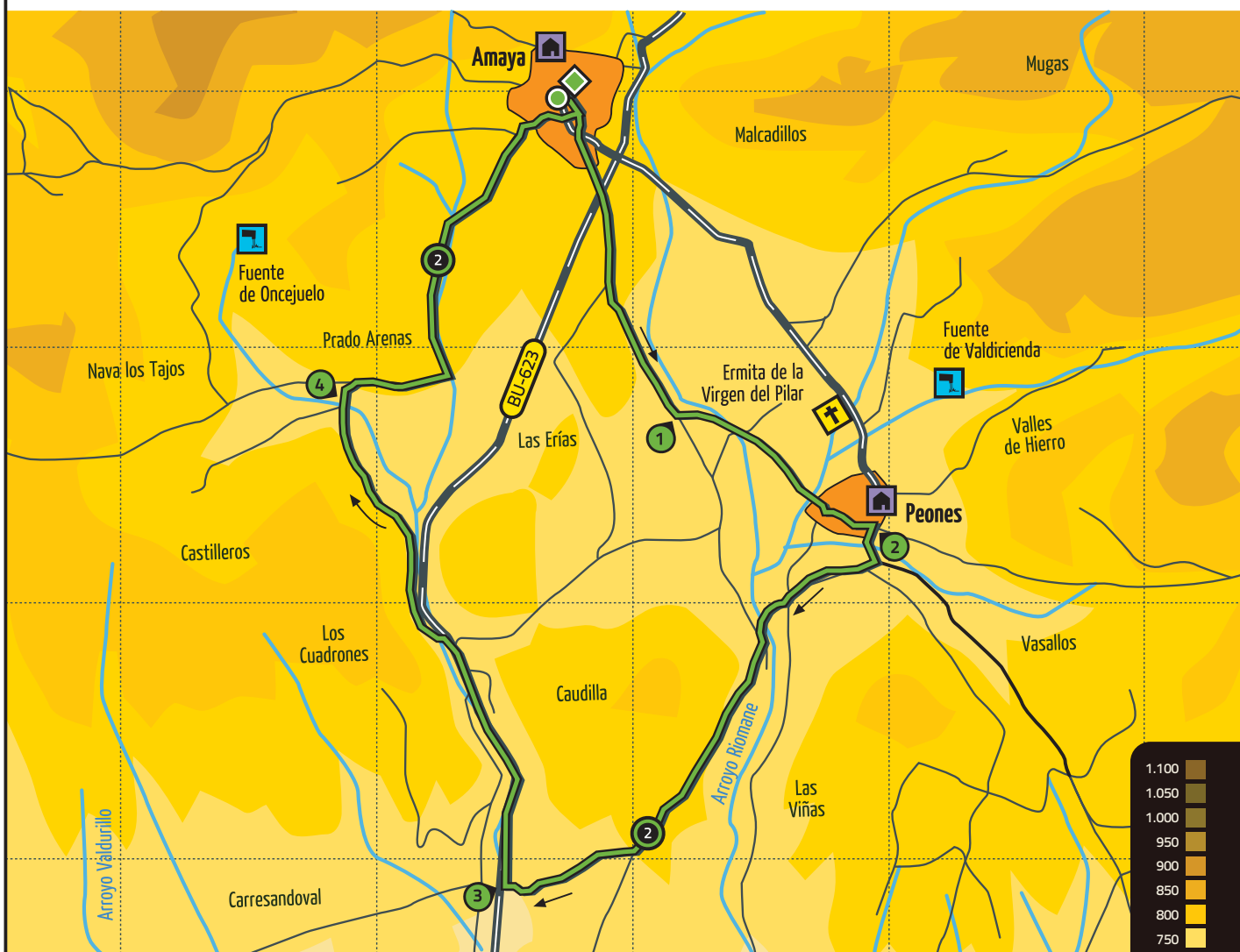
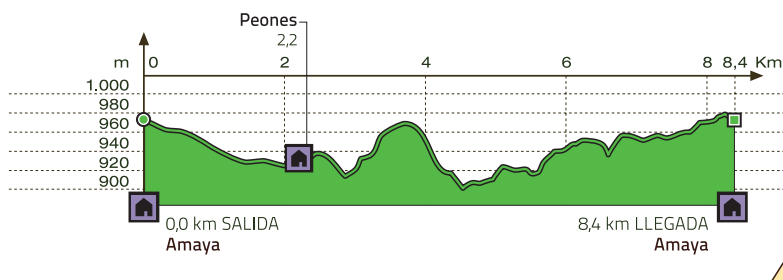
Datos básicos ruta:

Distancia: 8,4 km

Tiempo estimado: 1 hora 05 minutos

Desnivel acumulado: 180 metros

Dificultad: VERDE



centro BTT cuatro villas de amaya

www.cuatrovillas.com

Direcciones de los Puntos de Acogida:

Amaya
C/Conde
Vallellano

Castrojeriz
Plaza Mayor s./n.

Melgar de Fernamental
Oficina de Turismo y
Museo Etnográfico Municipal

Sasamón
C/ Humilladero s./n.

Villadiego
Camping
de Villadiego